

## ГРАФИЧЕСКОЕ ОПИСАНИЕ

### Публичный сервитут для использования земель кадастровых кварталов в целях эксплуатации антенно-мачтового сооружения связи

(наименование объекта, местоположение границ которого описано (далее - объект))

#### Раздел 1

#### Сведения об объекте

№ п/п	Характеристики объекта	Описание характеристик
1	2	3
1	Местоположение объекта	Нижегородская область, Воротынский городской округ
2	Площадь объекта ± величина погрешности определения площади ( $P \pm \Delta P$ )	$36 \pm 2 \text{ м}^2$
3	Иные характеристики объекта	Вид объекта реестра границ: Граница публичного сервитута Кадастровый номер квартала: 52:28:0080005 Цель установления публичного сервитута: Публичный сервитут для использования земель кадастровых кварталов в целях эксплуатации антенно-мачтового сооружения связи Срок публичного сервитута: 49 лет Обладатель публичного сервитута: Общество с ограниченной ответственностью "Пилар" (ИНН: 7703711642, ОГРН: 1097746775422, адрес эл. почты: pilar@t2.ru, почтовый адрес: 108811, г. Москва, км 22-й (Киевское ш.), двлд. 6, стр. 1, этаж 5, комната 33).

**Раздел 2**

**Сведения о местоположении границ объекта**

<b>1. Система координат</b> МСК-52, зона 2					
<b>2. Сведения о характерных точках границ объекта</b>					
Обозначение характерных точек границ	Координаты, м		Метод определения координат характерной точки	Средняя квадратическая погрешность положения характерной точки (Mt), м	Описание обозначения точки на местности (при наличии)
	X	Y			
1	2	3	4	5	6
1	508 818,81	2 322 542,41	Метод спутниковых геодезических измерений (определений)	0,10	-
2	508 821,48	2 322 549,23	Метод спутниковых геодезических измерений (определений)	0,10	-
3	508 816,89	2 322 550,74	Метод спутниковых геодезических измерений (определений)	0,10	—
4	508 814,10	2 322 543,99	Метод спутниковых геодезических измерений (определений)	0,10	—
1	508 818,81	2 322 542,41	Метод спутниковых геодезических измерений (определений)	0,10	-
<b>3. Сведения о характерных точках части (частей) границы объекта</b>					
1	2	3	4	5	6
—	—	—	—	—	—




# СХЕМА РАСПОЛОЖЕНИЯ ГРАНИЦ ПУБЛИЧНОГО СЕРВИТУТА

Местоположение: Нижегородская область, Воротынский городской округ





Масштаб 1:500

## Условные обозначения:

 - проектные границы публичного сервитута

 - граница и кадастровый номер земельного участка

 - граница и номер кадастрового деления территории

 7 - обозначение и номер характерной точки границы публичного сервитута